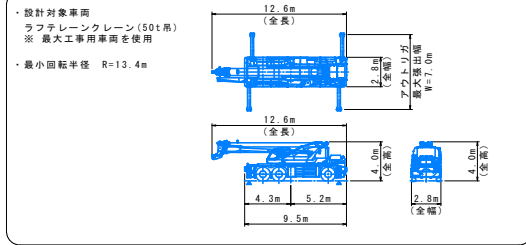


工事用道路設計車両諸元



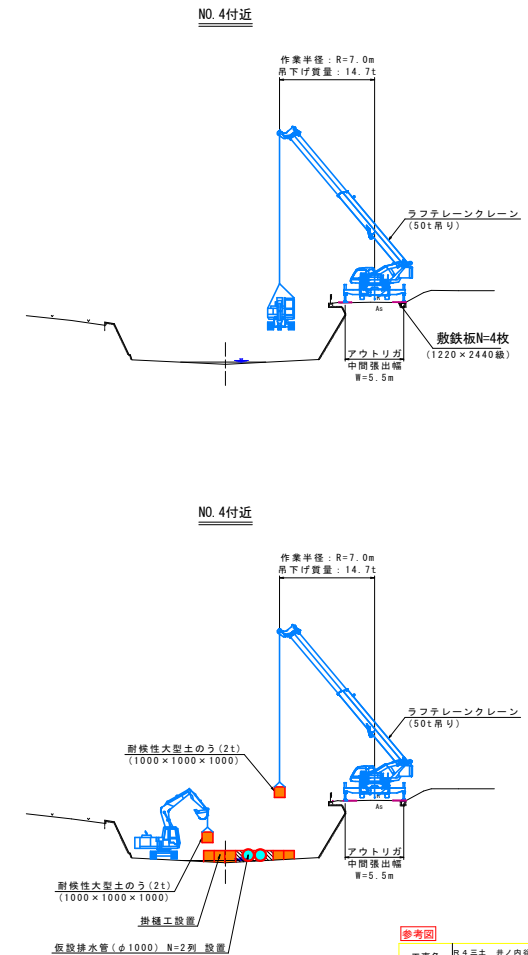
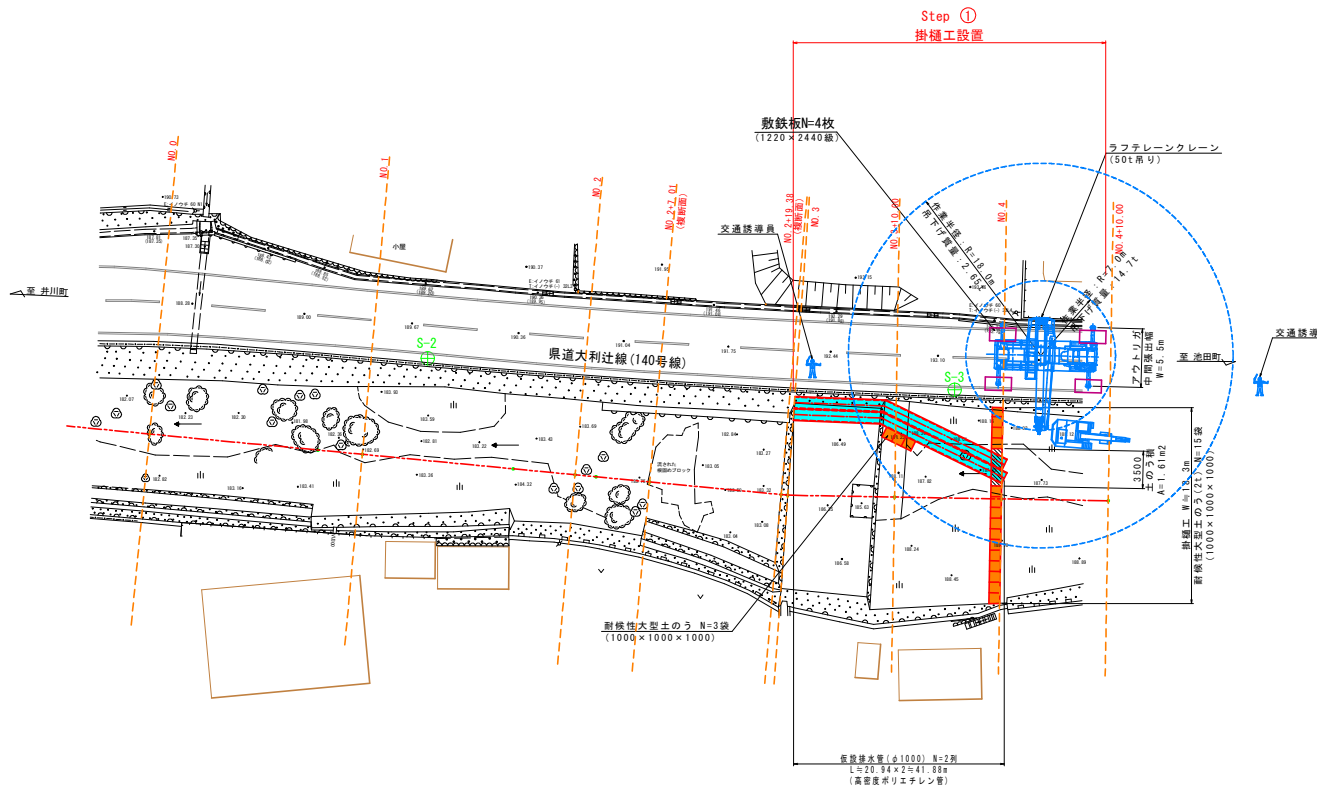
施工要領図(1/7)

S=1:250

平面図



断面図



仮設計画：50tラフテレーンクレーンにてクレーン仕様バックホーを河川内へ吊り下ろし、掛樋工及び仮設排水管の設置を行う。

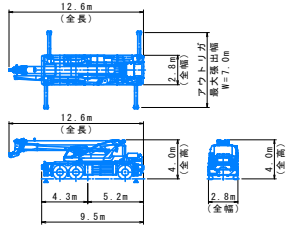
工事用車両：50tラフテレーンクレーン(全幅：W≒2.8m) クレーン仕様バックホー

参考図

工事名	R4三土 井ノ内谷川 三・井川井内西～井内東 掘削工事(2) (着床目機架型) (掘削機架型)		
路線名等	井ノ内谷川		
工事箇所	三好市井川町井内西～井内東 (第2分割)		
図面名	施工要領図(1/7)		
縮尺	1:250	図面番号	1 / 11
会社名			
事業者名	徳島県西部総合農林局 農土整備部<三好>		

工事用道路設計車両諸元

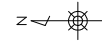
- 設計対象車両
ラフテレーンクレーン(50t吊)
※ 最大工事用車両を使用
- 最小回転半径 R=13.4m



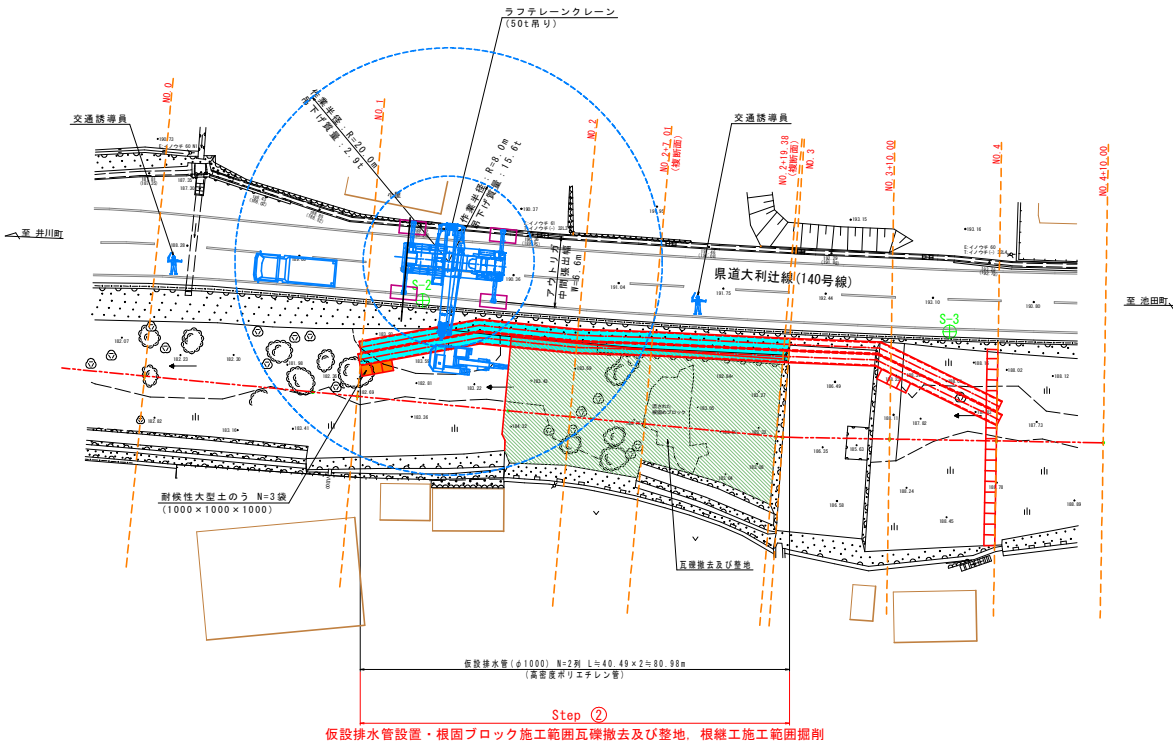
平面図

施工要領図(2/7)

S=1:250



断面図

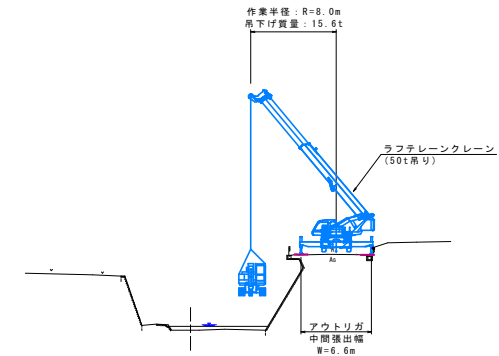


Step ②
仮設排水管設置・根固ブロック施工範囲瓦礫撤去及び整地、根固施工範囲掘削

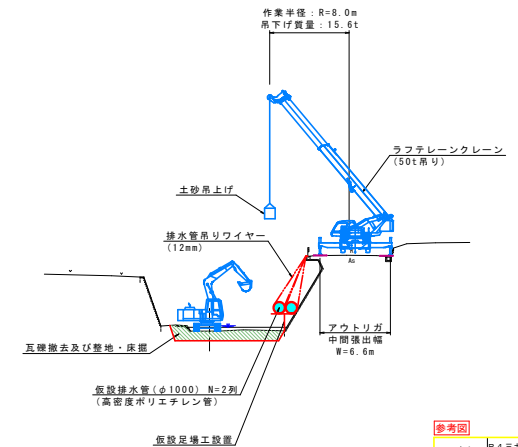
仮設計画：50tラフテレーンクレーンにてクレーン仕様バックホーを河川内へ吊り下ろし、仮設排水管の設置を行う。
クレーン仕様バックホーにて瓦礫撤去及び整地・床掘を行う。
床掘等により発生した土砂は、50tラフテレーンクレーンにて吊上げ、ダンプトラックにて搬出する。

工事用車両：50tラフテレーンクレーン(全幅：W≒2.8m)
クレーン仕様バックホー
ダンプトラック(全幅：W≒2.5m)

NO.2付近



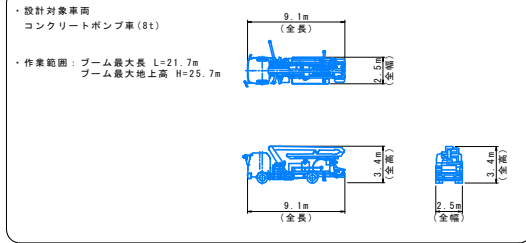
NO.2付近



参考図

工事名	R4三土 井ノ内谷川 三・井川井内西～井内東 掘削工事(2) (着手日進型) (限い半履帯型)		
路線名等	井ノ内谷川		
工事箇所	三好市井川町井内西～井内東 (第2分割)		
図面名	施工要領図(2/7)		
縮尺	1:250	図面番号	2 / 11
会社名			
事業者名	徳島県西部総合農林局 農土整備部<三好>		

工事用道路設計車両諸元



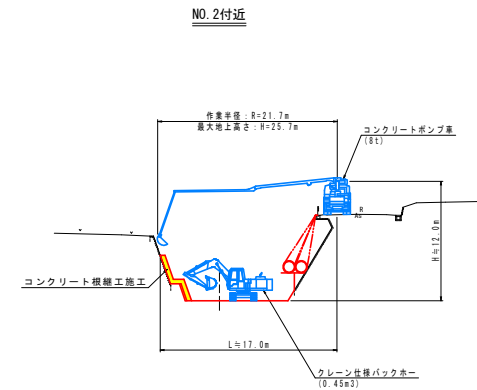
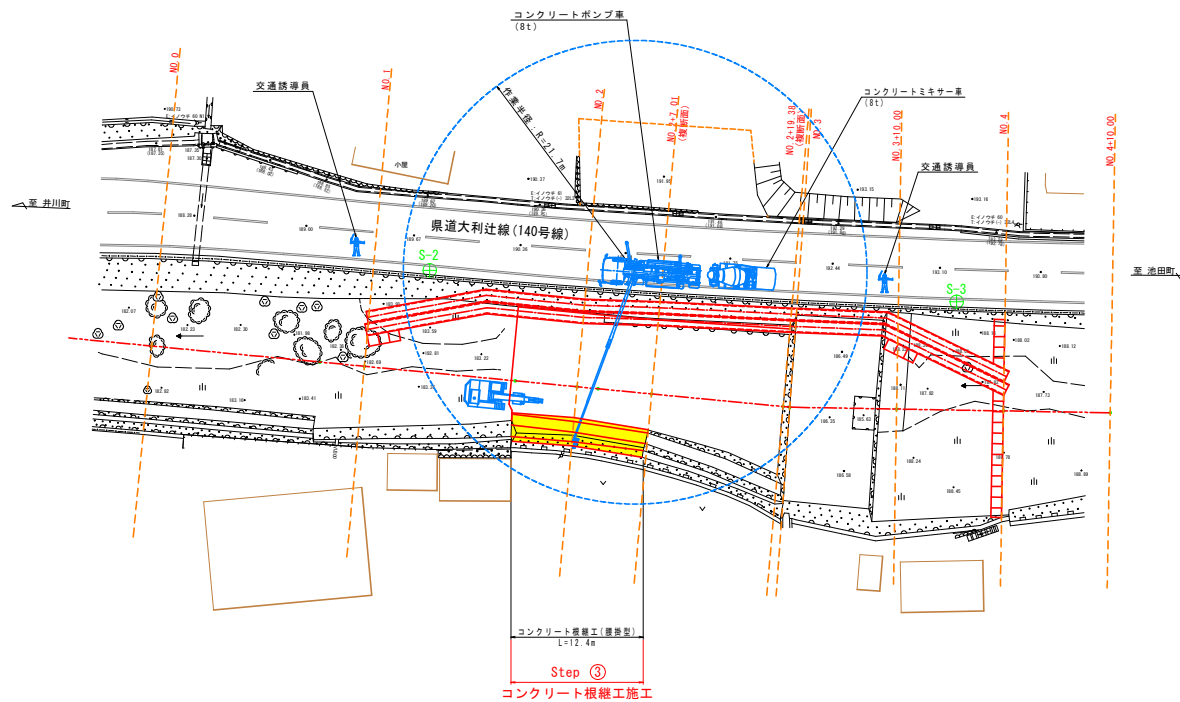
施工要領図(3/7)

S=1:250

平面図



断面図



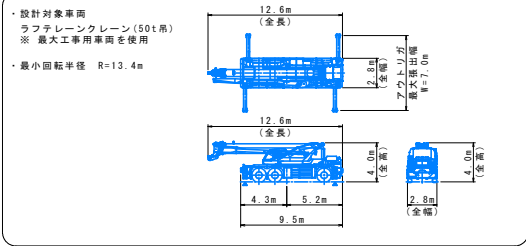
仮設計画：コンクリート根継工の施工を行う。
コンクリートポンプ車(8t)及びコンクリートミキサー車(8t)を県道上に配置し、コンクリート打設を行う。

工事用車両：8tコンクリートポンプ車(全幅：W≒2.5m)
8tコンクリートミキサー車(全幅：W≒2.3m)
50tラフテレンクレーン(全幅：W≒2.8m)
クレーン仕様バックホー

参考図

工事名	R4三土 井ノ内谷川 三・井川井内西～井内東 橋梁工事(2) (着手日進型) (限い半橋梁型)		
路線名等	井ノ内谷川		
工事箇所	三好市井川町井内西～井内東 (第2分割)		
図面名	施工要領図(3/7)		
縮尺	1:250	図面番号	3 / 11
会社名			
事業者名	徳島県西部総合農林局 農土整備部<三好>		

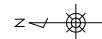
工事用道路設計車両諸元



平面図

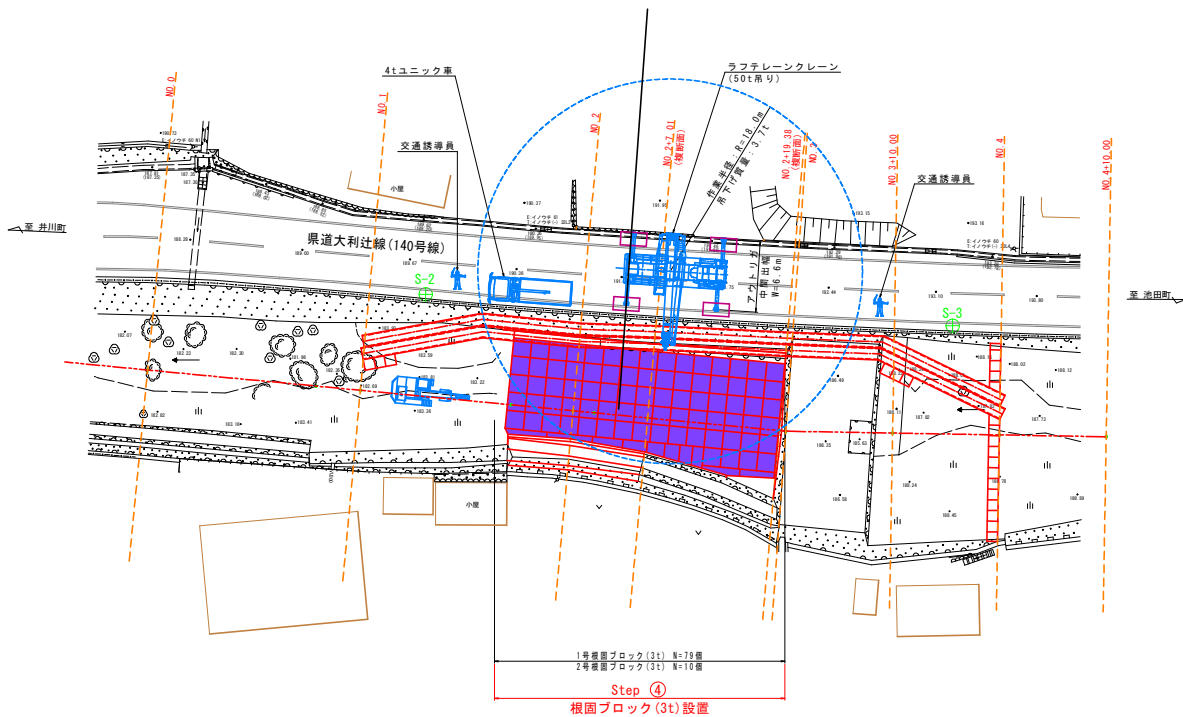
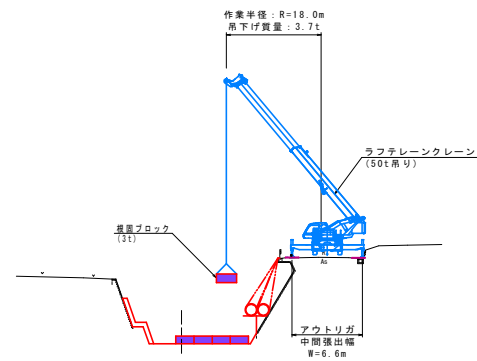
施工要領図(4/7)

S=1:250



断面図

NO.2付近



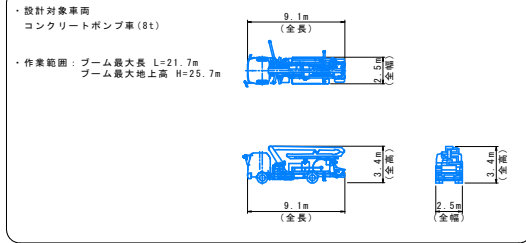
仮設計画：50tラフテレーンクレーンにて根固ブロック(3t)を吊下ろし、所定の位置に設置する。

工事用車両：50tラフテレーンクレーン(全幅：W≒2.8m)
 4tユニック(全幅：W≒2.3m)

参考図

工事名	R4三土 井ノ内谷川 三・井川井内西～井内東 根固め工事(2) (着手日指定型) (限い半履帯型)		
路線名等	井ノ内谷川		
工事箇所	三好市井川町井内西～井内東 (第2分割)		
図面名	施工要領図(4/7)		
縮尺	1:250	図面番号	4 / 11
会社名			
事業者名	徳島県西部総合農林局 農土整備部<三好>		

工事用道路設計車両諸元



施工要領図(5/7)

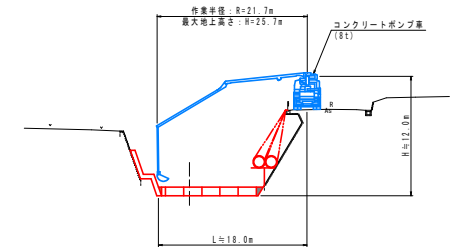
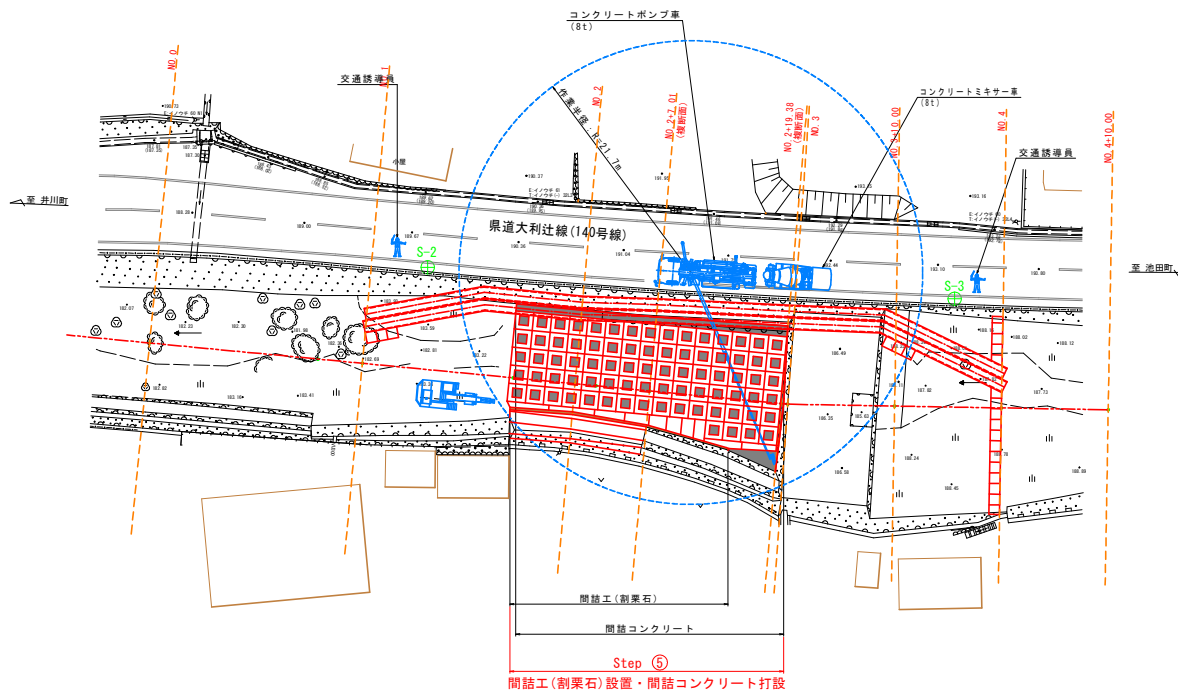
S=1:250

平面図



断面図

NO.2付近



仮設計画：間詰工(割栗石)の設置及び間詰コンクリートの打設を行う。
間詰工(割栗石)は、人力にて作業を行う。
コンクリートポンプ車(8t)及びコンクリートミキサー車(8t)を県道上に配置し、間詰コンクリート打設を行う。

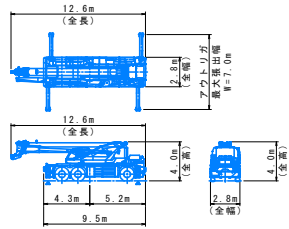
工事用車両：8tコンクリートポンプ車(全幅：W≒2.5m)
8tコンクリートミキサー車(全幅：W≒2.3m)
50tラフテレンクレーン(全幅：W≒2.8m)
クレーン仕様バックホー

参考図

工事名	R4三土 井ノ内谷川 三・井川井内西～井内東 限界的工事(2) (着手日指定型) (掘削平履機型)		
路線名等	井ノ内谷川		
工事箇所	三好市井川町井内西～井内東 (第2分割)		
図面名	施工要領図(5/7)		
縮尺	1:250	図面番号	5 / 11
会社名			
事業者名	徳島県西部総合農林局 農土整備部<三好>		

工事用道路設計車両諸元

- ・設計対象車両
ラフテレーンクレーン (50t吊)
- ※ 最大工事用車両を使用
- ・最小回転半径 R=13.4m



平面図

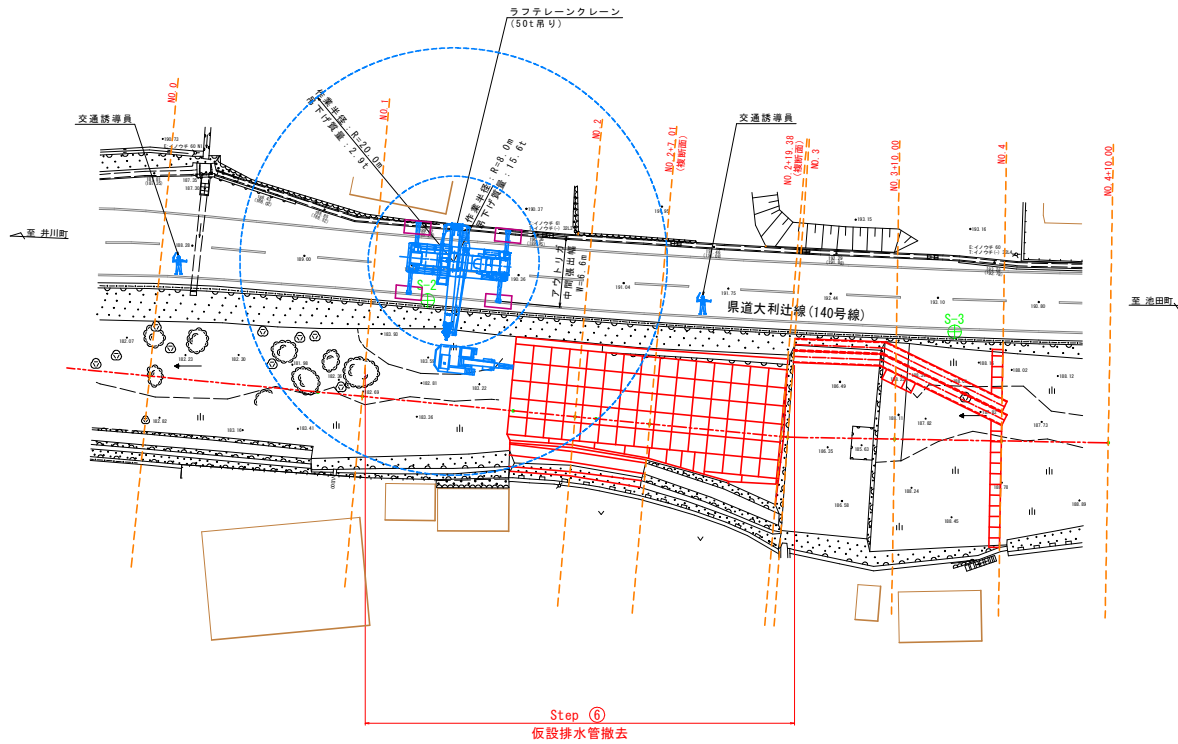
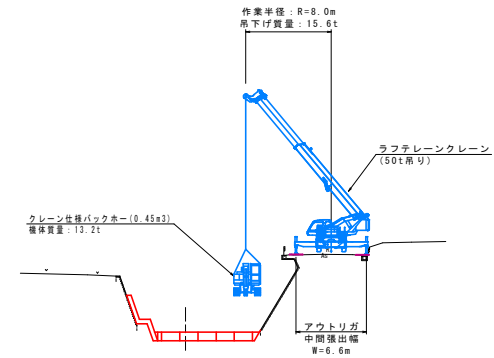
施工要領図(6/7)

S=1:250



断面図

NO.2付近



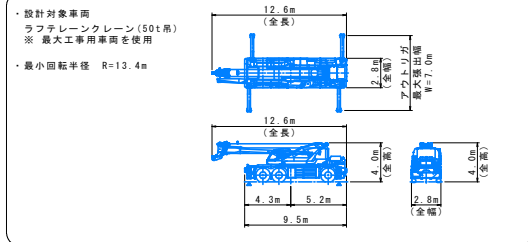
仮設計画：仮設排水管の撤去を行った後、50tラフテレーンクレーンにてクレーン仕様バックホーを河川内から吊上げ回収する。

工事用車両：50tラフテレーンクレーン(全幅：W≒2.8m)
クレーン仕様バックホー

参考図

工事名	R4三土 井ノ内谷川 三・井川井内西～井内東 掘削工事(2) (着手日進型) (限い半掘削型)		
路線名等	井ノ内谷川		
工事箇所	三好市井川町井内西～井内東 (第2分割)		
図面名	施工要領図(6/7)		
縮尺	1:250	図面番号	6 / 11
会社名			
事業者名	徳島県西部総合農林局 農土整備部<三好>		

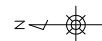
工事用道路設計車両諸元



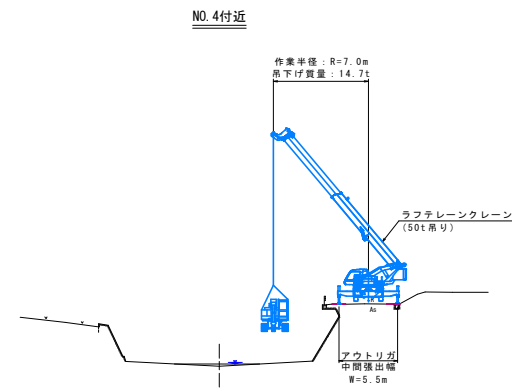
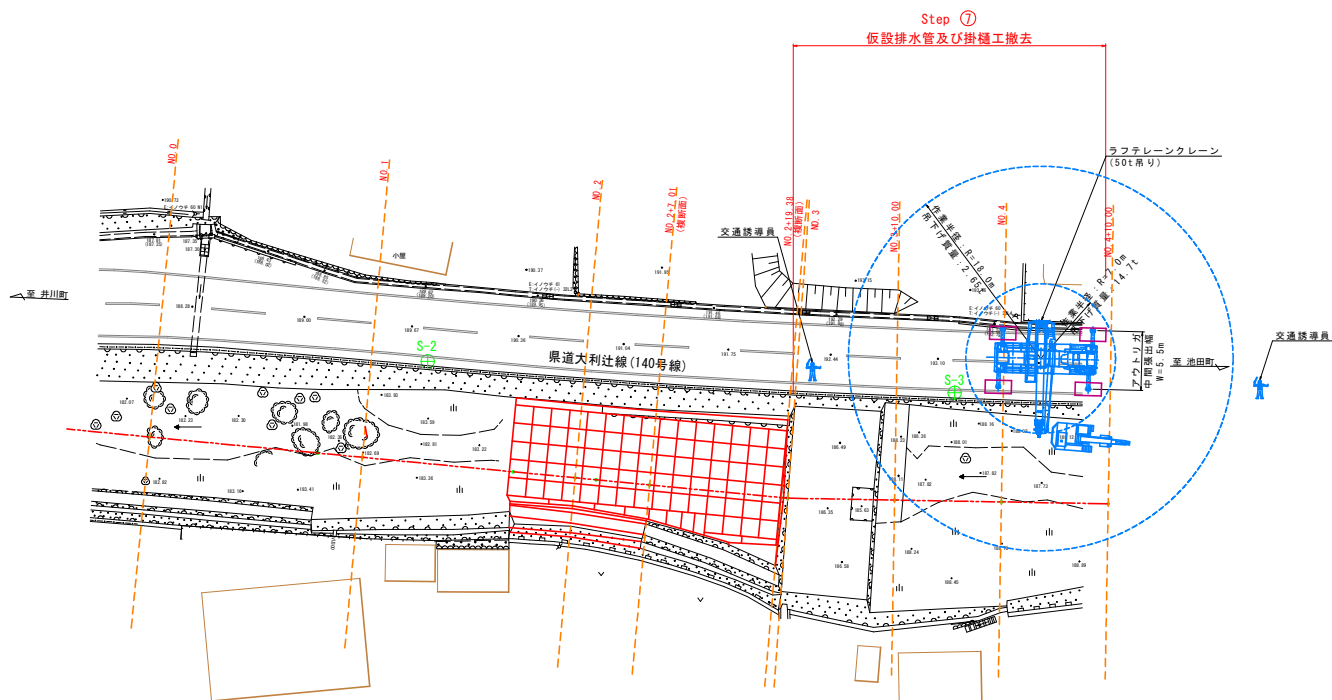
施工要領図(7/7)

S=1:250

平面図



断面図



仮設計画：50tラフテレーンクレーンにてクレーン仕様バックホーを河川内へ吊り下ろし、掛樋工及び仮設排水管の撤去を行う。
撤去完了後、50tラフテレーンクレーンにてクレーン仕様バックホーを河川内より吊上げ回収する。

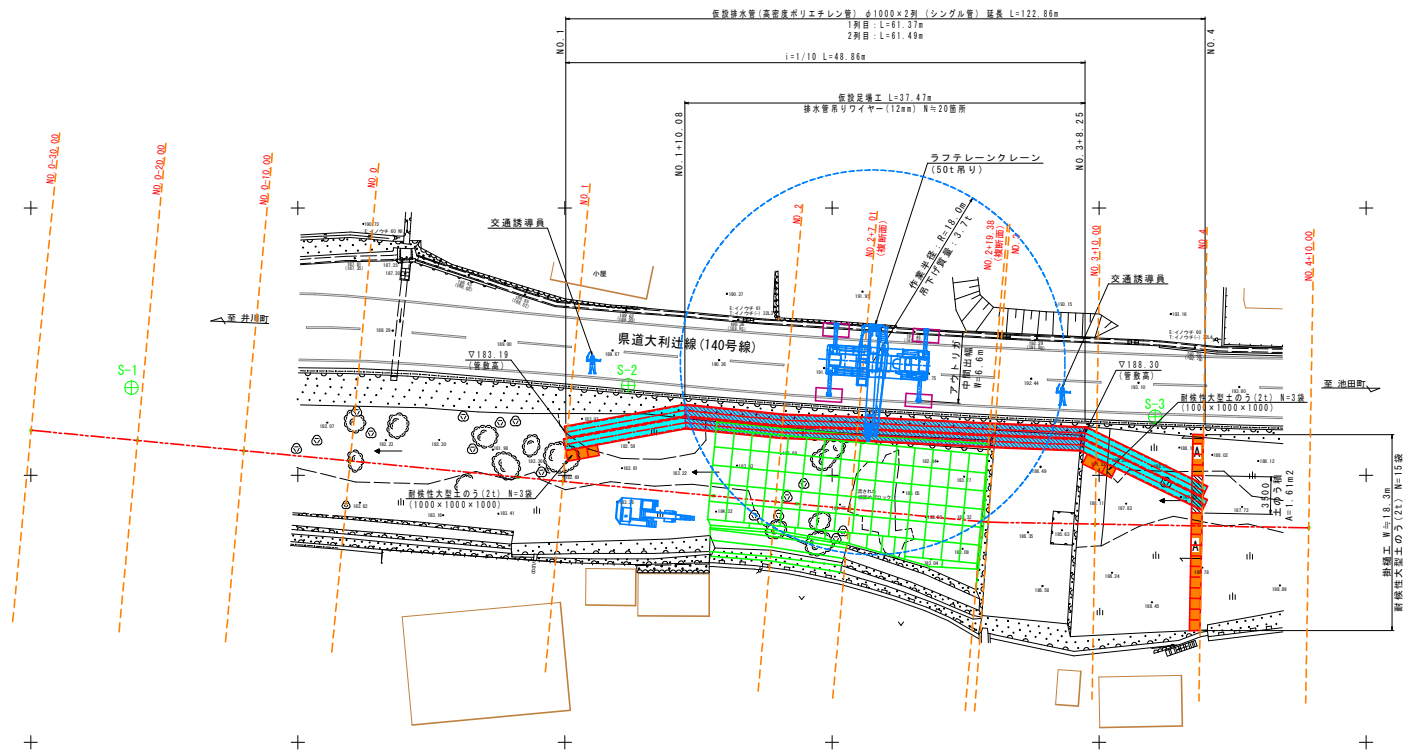
工事用車両：50tラフテレーンクレーン(全幅：W≒2.8m)
クレーン仕様バックホー

参考図

工事名	R4三土・井ノ内谷川・三・井ノ内西～井ノ内東 掘削工事(2) (標準仕様型) (掘削仕様型)		
路線名等	井ノ内谷川		
工事箇所	三好市井ノ内西～井ノ内東 (第2分割)		
図面名	施工要領図(7/7)		
縮尺	1:250	図面番号	7 / 11
会社名			
事業者名	徳島県西部総合農林局 農土整備部<三好>		

仮設計画平面図

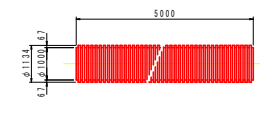
S=1:250



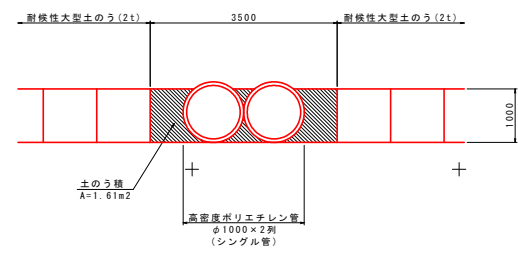
仮設排水管(高密度ポリエチレン管φ1000)

A-A 断面

高密度ポリエチレン管(無孔管)
(シングル管)



底設排水路			
名称	規格	単位	10.0m当り 数量
高密度ポリエチレン管	φ1000 L=5000.シングル管	本	2.0



4級基準点 座標一覧表			
点名	X座標	Y座標	点標高(国土地理院)
S-1	111690.567	35433.191	186.422
S-2	111644.076	35433.418	189.712
S-3	111694.750	35430.464	183.113

参考図

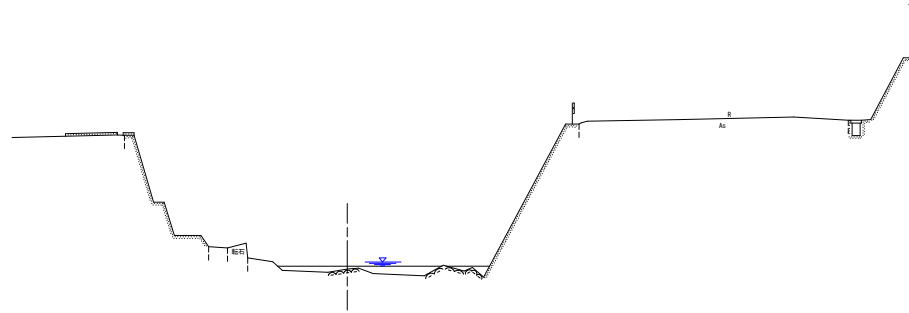
工事名	R4三土 井ノ内谷川 三・井川井内西~井内東 掘削工事(2) (着手日指定型) (假1平掘削型)		
路線名等	井ノ内谷川		
工事箇所	三好市井川町井内西~井内東 (第2分割)		
図面名	仮設計画平面図		
縮尺	1:250	図面番号	8 / 11
会社名			
事業者名	徳島県西部総合農林局 農土整備部<三好>		

仮設計画横断図(1/3)

S=1:100

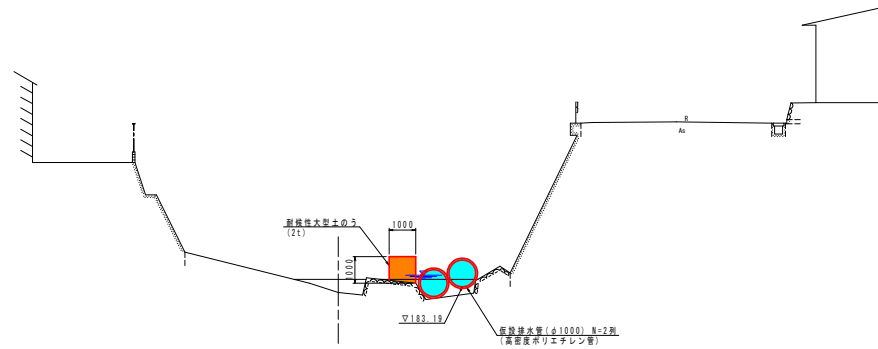
NO. 0

06182.395
FR:



NO. 1

06182.922
FR:



参考図

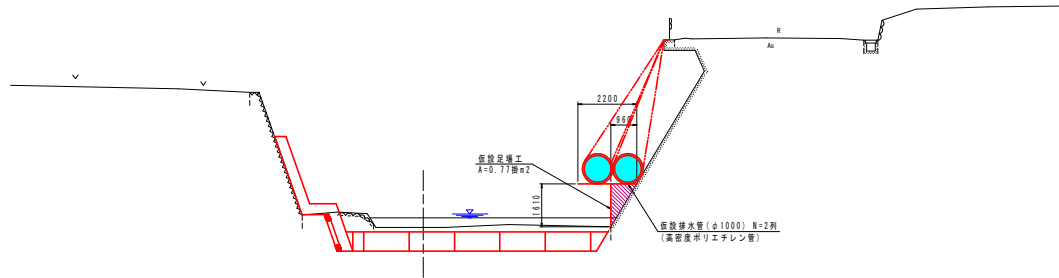
工事名	R4三土 井ノ内谷川 三・井川井内西～井内東 開削工事(2) (着手日指定型) (掘削半壁掘削型)		
路線名等	井ノ内谷川		
工事箇所	三好市井川町井内西～井内東 (第2分割)		
図面名	仮設計画横断図(1/3)		
縮尺	1:100	図面番号	9 / 11
会社名			
事業者名	徳島県西部総合農林局 農土整備部<三好>		

仮設計画横断面図 (2/3)

S=1:100

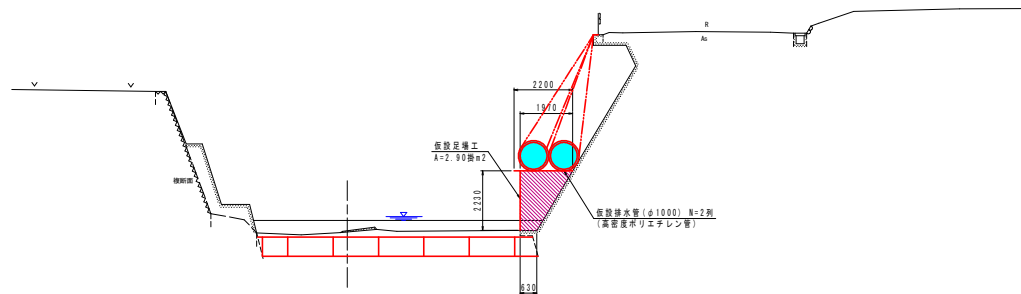
NO. 2

GR183.620
FR183.451



NO. 2+7.01

GR183.732
FR183.510



参考図

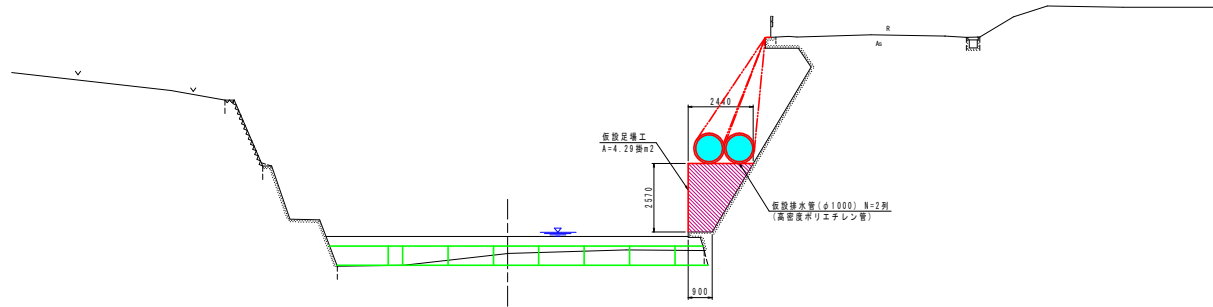
工事名	R4三土 井ノ内谷川 三・井川井内西～井内東 掘削工事 (2) (着手日指定型) (掘削半壁掘削型)		
路線名等	井ノ内谷川		
工事箇所	三好市井川町井内西～井内東 (第2分割)		
図面名	仮設計画横断面図 (2/3)		
縮尺	1:100	図面番号	10 / 11
会社名			
事業者名	徳島県西部総合農林局 農土整備部<三好>		

仮設計画横断面図 (3/3)

S=1:100

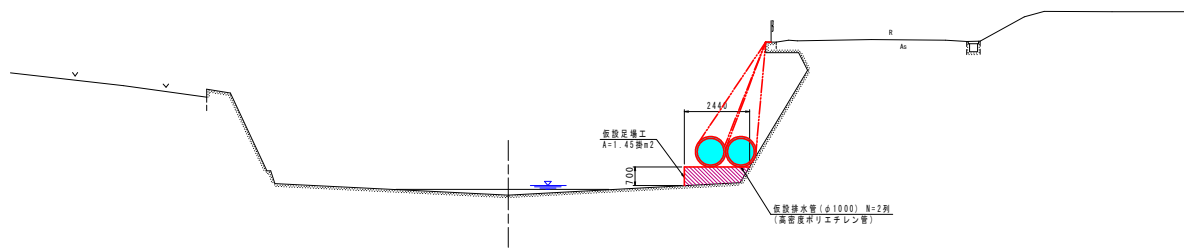
NO. 2+19.38

GR:180.912
FR:184.201



NO. 3

GR:186.278
FR:



参考図

工事名	R4三土 井ノ内谷川 三・井川井内西～井内東 開削工事 (2) (着手日指定型) (掘削半壁様型)		
路線名等	井ノ内谷川		
工事箇所	三好市井川町井内西～井内東 (第2分割)		
図面名	仮設計画横断面図 (3/3)		
縮尺	1:100	図面番号	11 / 11
会社名			
事業者名	徳島県西部総合農林局 農土整備部<三好>		